


- *O Geopark Naturtejo possui um vasto e rico Património Geológico, com mais de 170 Geossítios, locais de reconhecido interesse geológico, dos quais se destacam 16 geomonumentos, que ilustram as principais etapas de história geológica dos últimos 600 milhões de anos na região.*

Interpretação Geológica



- Um colosso de granito ergue-se abruptamente sobre o vasto plano de Castelo Branco, atingindo os 1227 m na sua altitude máxima;
- São frequentes estas acumulações de morfologias graníticas, blocos moldados pela circulação de água subterrânea, conhecidas por Caos de Blocos;
- Grande variedade de geofomas graníticas de pequena escala: gnammas, tors, blocos pedunculados, alteração poligonal, blocos em equilíbrio, tafoné, etc;
- Numerosas nascentes;
- Controlo estrutural da meteorização;
- Garganta do Rio Ocreza.



Atrativos da Visita



- Acumulação de blocos graníticos, os seus cumes despidos lembram castelos arruinados.;
- Nascentes que fazem da Gardunha um espaço reconfortante pelo constante ruído da água a correr, cuja pureza é reconhecida pela qualidade das águas de mesa que aqui são exploradas;
- O Cabeço do Galo, no alto do castro de Castelo Velho, surge como uma janela que atravessa um grande bloco granítico;
- A pedra bolideira, as gnammas ou pias, assim como a bola granítica com fracturação poligonal e o bloco fendido (classificados como Imóvel de Interesse Municipal);
- Juntamente com estas morfologias graníticas é possível disfrutar d o vale do Ocreza e da Cordilheira Central, assim como as brandas de altitude e a aldeia de montanha de Casal da Serra.

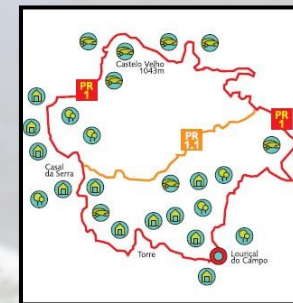
Como Chegar



40° 4'12.29"N 7°30'38.80"W

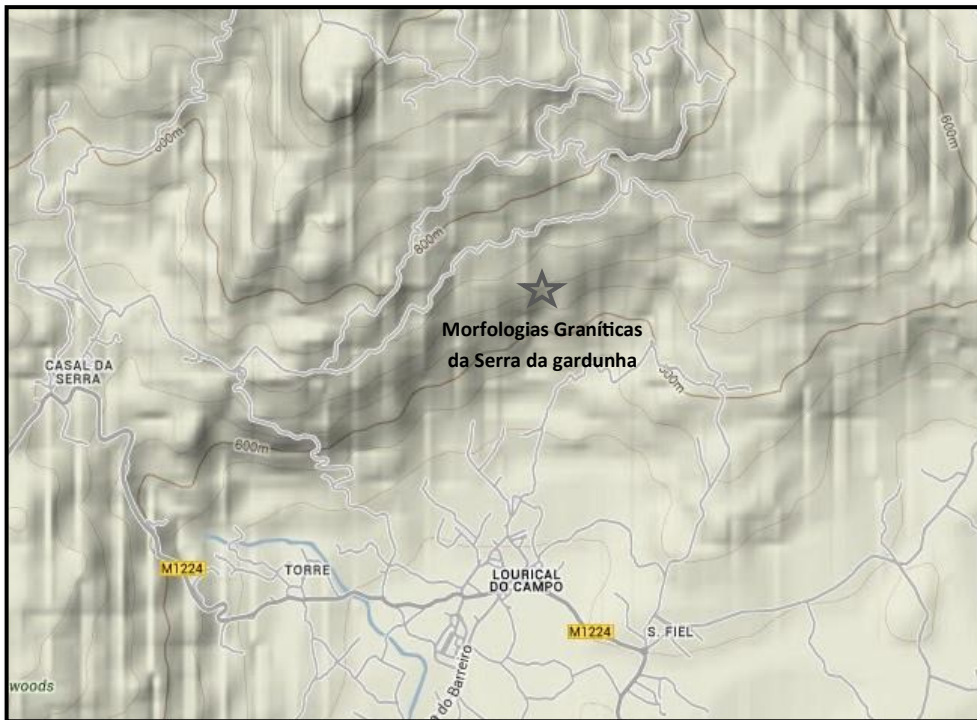
O acesso faz-se pela A23 com saída na Soalheira.
Soalheira — Louriçal do Campo | N241 — 3,5km, 7min

O geomonumento pode ser visitado através do percurso pedestre:
PR1 – Rota da Gardunha
Extensão: 17,4km(Existe uma variante de 9km)




Por entre rios , vales, serras e planícies, propomos a descoberta do Geopark Naturtejo onde a história da Terra ficou marcada nas rochas e nas paisagens

Mapa das Morfologias Graníticas da Serra da Gardunha



GEOMONUMENTOS DO GEOPARK NATURTEJO



Morfologias Graníticas da Serra da Gardunha
Castelo Branco